ハザードマップ町内全域区割図

凡　例

土砂災害情報

- 特別警戒区域
- 警戒区域
- 土石流（危険箇所）
- がけ崩れ（危険箇所）
- 地すべり（危険箇所）

津波浸水想定区域

- 0.0m以上～0.5m未満
- 0.5m以上～1.0m未満
- 1.0m以上～2.0m未満
- 2.0m以上～3.0m未満
- 3.0m以上～4.0m未満
- 4.0m以上～5.0m未満
- 5.0m以上～10.0m未満

防災関連情報

- 市町界
- 一時避難所
- 指定避難所
- 指定緊急避難場所
- 福祉避難所
- 防災行政無線
- 消防機庫
- 医療機関
- AED
- 幼稚園等
- 公園等
- 防災倉庫
- 鉄道・駅
- 避難方向
- 避難路
- 予備経路
- 聞き取り箇所
- 防災ヘリ
- 海抜（標高）2m※高潮警戒ライン
- 海抜（標高）10m
- 主な目標物
- 学校
- 消防機関
- 警察機関
- 高圧線

※避難方向・避難路は災害の状況により使用できない可能性がありますので、ご注意ください。

○ため池ハザードマップ
ため池が地震や大雨により決壊した場合を想定したハザードマップを日出町ホームページで公開しています。

ハザードマップについて

○南海トラフCASE11（大分県に最も被害をもたらすとされているケース）の浸水想定です。
○10m間隔にメッシュ化しているため、10mよりも小さい規模の地形的特徴は反映されていません。
○この浸水予想図は大規模な地震が発生した際、海岸の堤防などが機能し、津波が乗り越えたら破堤するものとした場合に想定される浸水範囲を表したものです。
○実際の地震発生時には、この浸水想定区域よりも広い範囲で津波の浸水が生じる可能性があります。

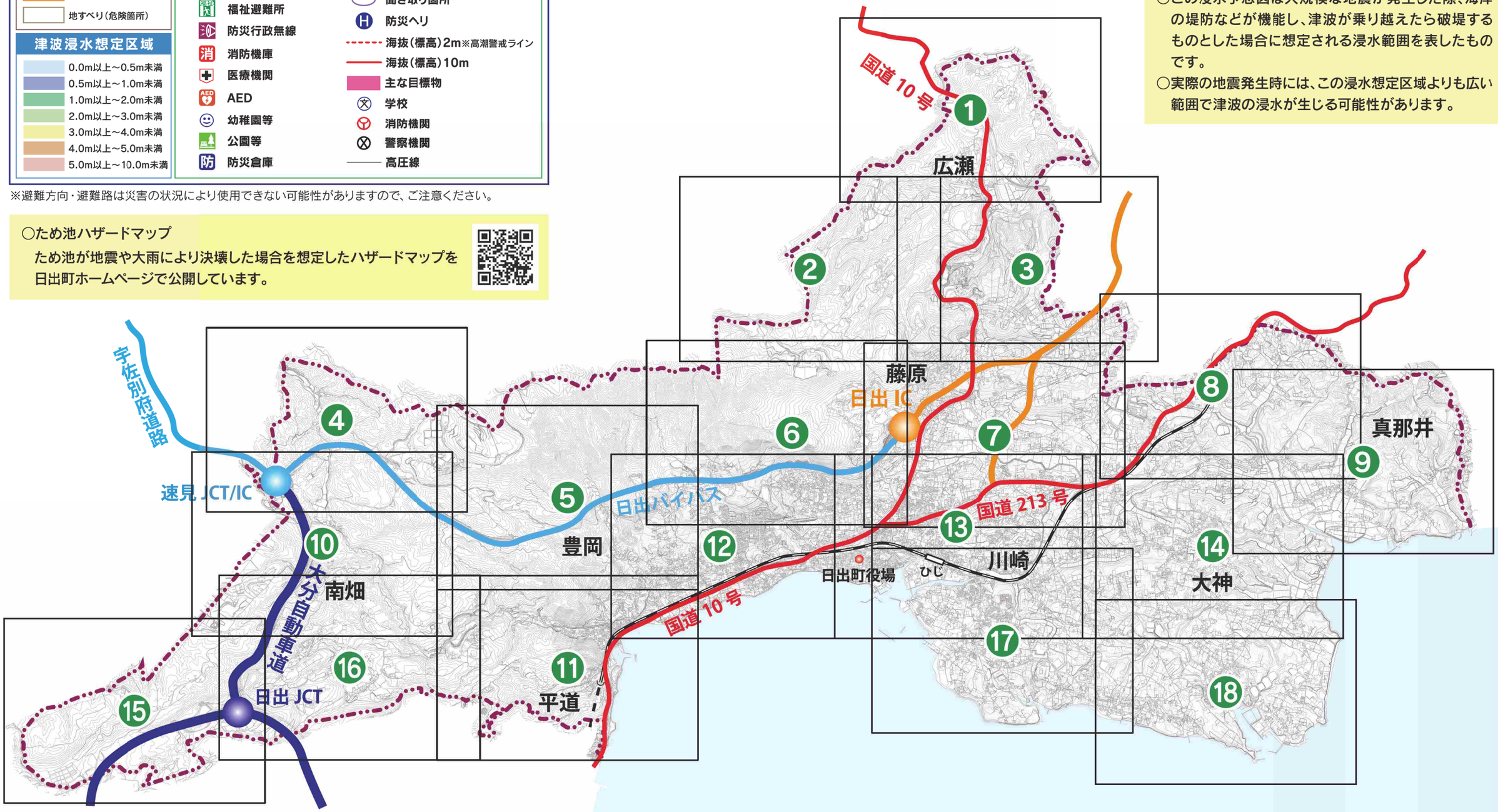

凡　例

土砂災害情報

- 特別警戒区域
- 警戒区域
- 土石流（危険箇所）
- がけ崩れ（危険箇所）
- 地すべり（危険箇所）

防災関連情報

- 1 一時避難所
- 指定避難所
- 指定緊急避難場所
- 福祉避難所

0　500m

1:8,000

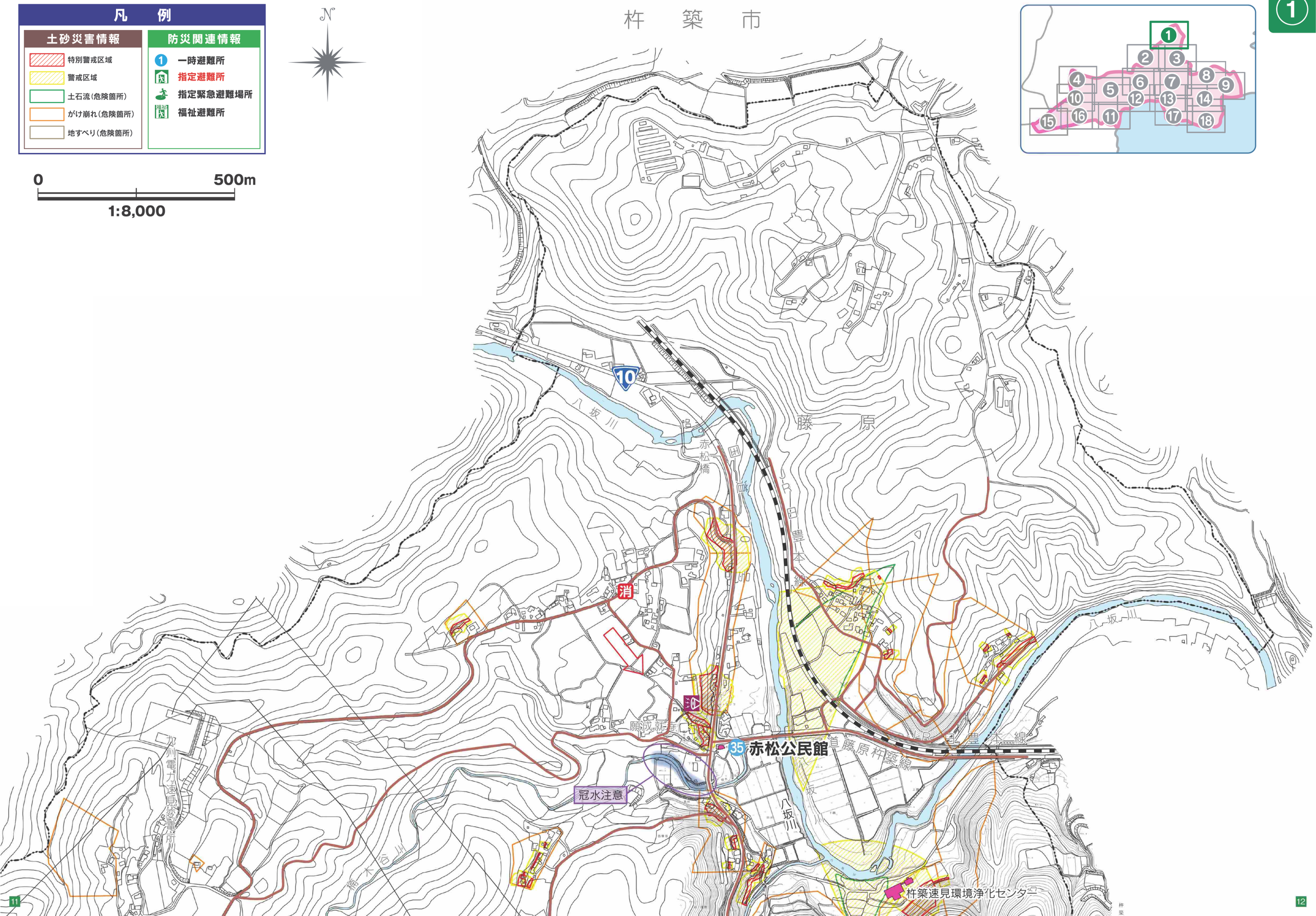

凡　例

土砂災害情報

- 特別警戒区域
- 警戒区域
- 土石流（危険箇所）
- がけ崩れ（危険箇所）
- 地すべり（危険箇所）

防災関連情報

- ① 一時避難所
- 指定避難所
- 指定緊急避難場所
- 福祉避難所

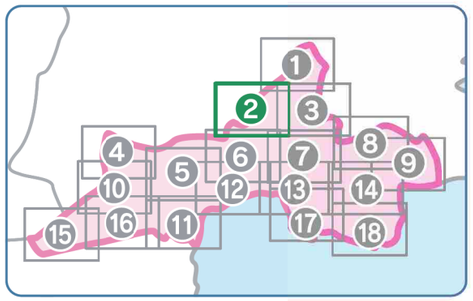

0　500m

1:8,000

杵　築　市

九州電力速見変電所

楠木谷川

広　瀬

清水溜池

沼津地域活性化センター

ハーモニーランド

小鹿倉溜池

富水溜池

片白溜池

藤　原

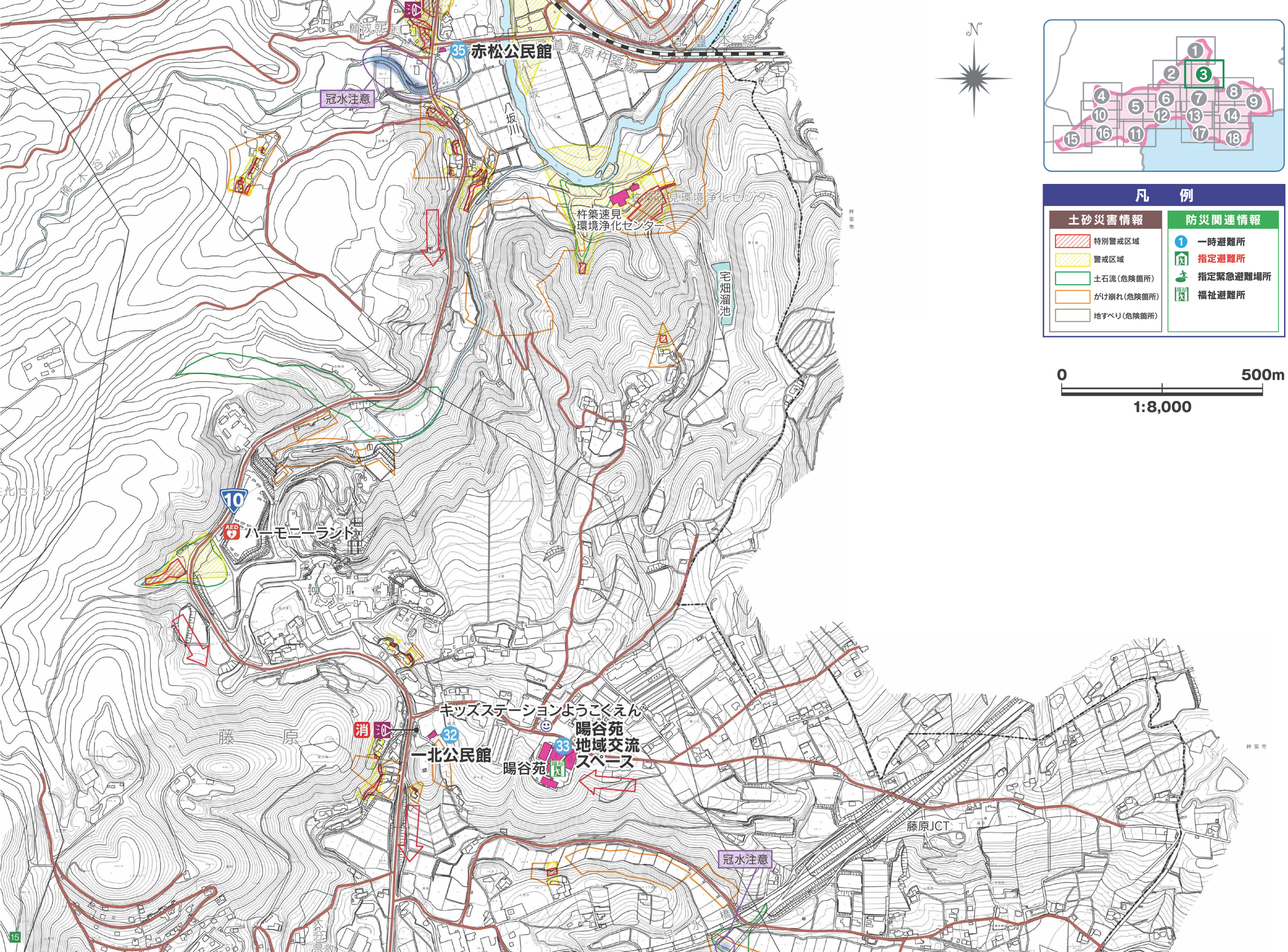
N
赤松公民館
冠水注意
八坂川
JR豊本線
藤原杵築線
杵築速見
環境浄化センター
宅畑溜池
ハーモニーランド
キッズステーションようこくえん
暘谷苑
地域交流
スペース
暘谷苑
一北公民館
藤原
藤原JCT
冠水注意
杵築市
1
2
3
4
5
6
7
8
9
10
11
12
13
14
15
16
17
18
凡　例
土砂災害情報
特別警戒区域
警戒区域
土石流（危険箇所）
がけ崩れ（危険箇所）
地すべり（危険箇所）
防災関連情報
一時避難所
指定避難所
指定緊急避難場所
福祉避難所
0
500m
1:8,000

凡　例

土砂災害情報

- 特別警戒区域
- 警戒区域
- 土石流（危険箇所）
- がけ崩れ（危険箇所）
- 地すべり（危険箇所）

防災関連情報

- 一時避難所
- 指定避難所
- 指定緊急避難場所
- 福祉避難所

0　500m

1:8,000

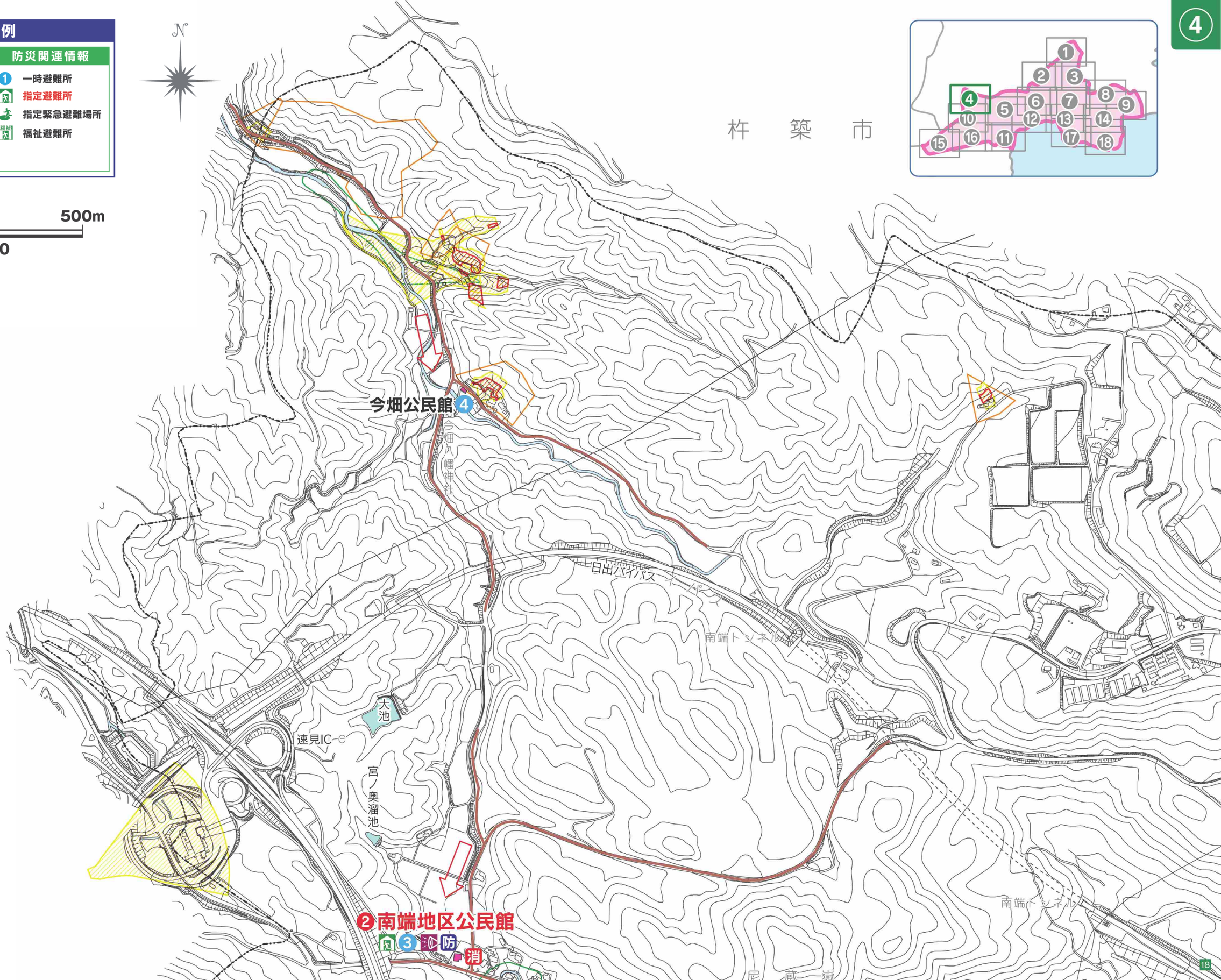

0 500m
1:8,000

凡　例

土砂災害情報

- 特別警戒区域
- 警戒区域
- 土石流（危険箇所）
- がけ崩れ（危険箇所）
- 地すべり（危険箇所）

防災関連情報

- 一時避難所
- 指定避難所
- 指定緊急避難場所
- 福祉避難所

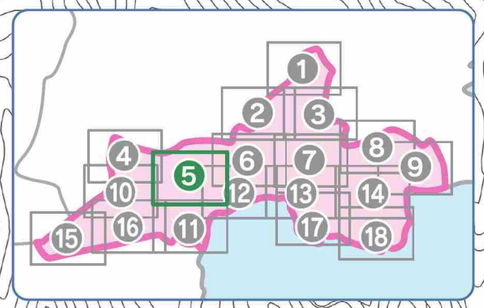

経塚山
豊岡
法花寺第一トンネル
豊岡第二トンネル
琴釣川
亀峯神社
八津島神社
八積神社
法花寺公民館
長野公民館
津辻公民館
豊岡地区公民館
豊岡小学校
中の二公民館
豊岡幼稚園
一宮歯科医院
デイサービス 暘谷苑・豊岡
越水・冠水注意
アンダーパス（冠水注意）
崖崩れ注意

凡　例

土砂災害情報

- 特別警戒区域
- 警戒区域
- 土石流(危険箇所)
- がけ崩れ(危険箇所)
- 地すべり(危険箇所)

防災関連情報

- 1 一時避難所
- 指定避難所
- 指定緊急避難場所
- 福祉避難所

0　500m

1:8,000

N

1 2 3 4 5 6 7 8 9 10 11 12 13 14 15 16 17 18

片白溜池

池田溜池

日出IC

30 西部公民館

日出バイパス

雨水河川化注意

越水・冠水注意

アンダーパス(冠水注意)

崖崩れ注意

冠水注意

冠水注意

尾久保配水池

稲河尾久保配水池

金剛院

黒岩公園

24 上仁王公民館

上仁王街区公園

古池

新池

向園児童公園

東仁王公民館

25

大分県東部振興局日出水利耕地事務所

大分県東部保健所地域福祉室

フォレスト歯科口腔外科クリニック

こうまつ循環器科内科クリニック

デンタルクリニック櫟

さくら医院

松本整形外科クリニック

溝部歯科医院

日出中央医院

八重眼科医院

金田耳鼻咽喉科医院

てしまこどもの杜クリニック

鈴木病院

岡田内科クリニック

8 中央体育館

桑ノ木溜池

辻間北児童公園

町営豊岡住宅集会所 10

(老健施設)サンライズ・ビュー

長野公民館

11

消

10

21

22