



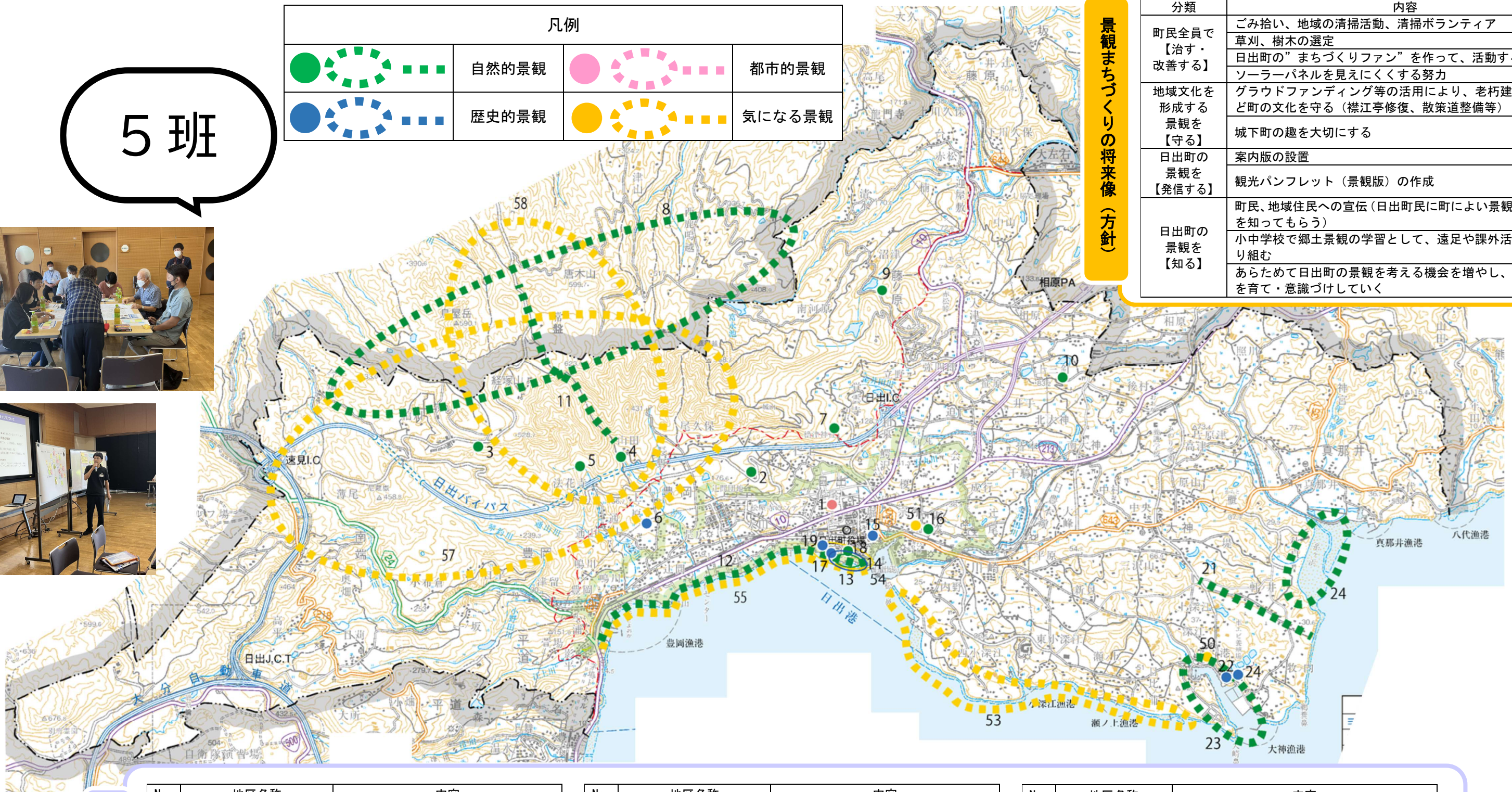


5班

凡例			
	自然的景観		都市的景観
	歴史的景観		気になる景観

景観まちづくりの将来像(方針)

分類	内容
町民全員で【治す・改善する】	ごみ拾い、地域の清掃活動、清掃ボランティア
	草刈、樹木の選定
	日出町の”まちづくりファン”を作って、活動する ソーラーパネルを見えにくくする努力
地域文化を形成する景観を【守る】	クラウドファンディング等の活用により、老朽建物の改修など町の文化を守る(襟江亭修復、散策道整備等)
	城下町の趣を大切に
日出町の景観を【発信する】	案内版の設置
	観光パンフレット(景観版)の作成
日出町の景観を【知る】	町民、地域住民への宣伝(日出町民に町により景観があることを知ってもらう)
	小中学校で郷土景観の学習として、遠足や課外活動授業に取り組む
	あらためて日出町の景観を考える機会を増やし、ふるさと愛を育て・意識づけしていく



日出町の好きな景観、気になる景観

No.	地区名称	内容
1	大田公園	公園自体がきれいな公園
2	黒岩公園	別府湾の眺望がよい公園
3	ポケットパーク日出	別府湾が一望できる公園
4	山田湧水	湧水地(県内でも屈指の名水)
5	法花寺(ほけじ)	別府湾の眺望がよい神社 アサギマダラ(大型のチョウ)の名所
6	亀峯神社	別府湾の眺望がよい(史跡指定はなかった)歴史的建造物が多い
7	横津神社	別府湾の眺望がよい
8	鹿鳴越山(かなごえやま)	日本山岳遺産
9	雲田(くもで)	日出町、別府湾が一望できる昔は狼煙を上げていた
10	南部のお堂(愛宕神社)	別府市街地まで一望できる、夜景も綺麗子供がいつも遊んでいる
11	殿様道(東鹿鳴越道、豊前道)	眺望がよい(日出藩主が利用していたことから、殿様道と言われる)
12	城下海岸遊歩道(城下海岸~豊岡島山)	別府、高崎山、別府湾の眺望がよい
13	日出城址	海岸線、桜の景観がよい別府湾が一望できる景観

No.	地区名称	内容
14	日出城址周辺のまちなみ	歴史的なまちなみ
15	日出若宮八幡神社	秋季例大祭がよい
16	則次のコスモスロード	日出駅北側のコスモスロード
17	帆足萬里記念館(日出町歴史資料館)	歴史的な建造物
18	大山茶花(さざんか)	雄大な樹木(日出中学校校内)
19	致道館	歴史的な建物
20	堀神社(ゴリョウ神社)(大神周辺)位置不明	
21	軒ノ井断層	断層が確認できる
22	住吉神社(回転神社)	
23	堀江湾	南フランスの景観、大漁旗(嫁入時に大漁旗で歓迎)
24	毛槍(けやり)ひねり	住吉神社、伝統行事
25	糸ヶ浜海浜公園	海岸、海水浴、釣り
50	襟江亭(きんこうてい)	歴史的な建造物であるが、老朽化が著しい※個人所有物
51	日出駅裏(北側)	夜間、暗すぎる
52	全体	耕作放棄地が多い

No.	地区名称	内容
53	川崎の浜	昔はアサリがたくさんとれた
54	日出城跡周辺	交通量が多い。風情を楽しめる道路になればよい。ハンプなどで車速を低減する
55	城下海岸遊歩道(城下海岸~豊岡島山)	ごみが多い。トイレの管理が十分でなく、使いにくい 遊歩道が不陸があり細微が必要 松林等の倒木の処理
56	全体	案内板が少ないので、47
57	斜面一体	ソーラーパネル、太陽光発電パネルが景観を損ねている(パネルの部分がキラキラする) 山が開発されると海を守るのか災害面でも不安になる
58	全体	山・畑・竹林が放棄されると、景観が悪くなる 荒れた土地が森のようになり、見晴らしが悪くなった
59	殿様道(東鹿鳴越道、豊前道)及び周辺の散策道	道路(散策道)の整備、草刈・倒木の対応などが必要 案内板の整備